Comunidad General de Regantes
Canal de Aragón y Cataluña

Registro de Salida
2196
25.06.2015

Servicios Técnicos

AÑO HIDROLÓGICO 2014-2015

(1 DE OCTUBRE DE 2014 A 30 DE SEPTIEMBRE DE 2015)

PARTE BISEMANAL

SERVICIOS TÉCNICOS

COMUNIDAD GENERAL DE REGANTES

CANAL DE ARAGÓN Y CATALUÑA

Miércoles, 24 de junio de 2015

Lérida, 18 · 22500 **BINÉFAR** (Huesca) · Tel: 974 428 429 · Fax: 974 430 372 · C.I.F. Q - 2267007 I
www.cayc.es · email: c.general@teleline.es

INFORME SOBRE RECURSOS HÍDRICOS

Informe correspondiente al periodo comprendido entre el 10 de junio y el 24 de junio de 2015

1. RESERVAS DE NIEVE

a) **Río Ésera:** Sin datos nuevos desde el 7 de junio. Práctica desaparición de las reservas de nieve.

Refugio de la Renclusa. 24/06/2015

b) **Río Noguera – Ribagorzana:** Sin datos nuevos desde el 7 de junio. Práctica desaparición de las reservas de nieve.

2. APORTACIONES DE LOS RÍOS

a) **Río Ésera:** Debido a las tormentas de las últimas semanas, se ha producido una recuperación en el caudal de los ríos. Lo habitual es que el mes de junio sea un mes de importante aportación fruto del deshielo. Este año, después de un mayo malísimo desde el punto de vista hídrico, se ha presentado un junio con aportaciones aceptables gracias a los episodios tormentosos. **El caudal medio en este periodo ha sido de 39,2 m^3/s que se traduce en una aportación acumulada de 47,4 Hm^3**, prácticamente el doble que en la quincena anterior.

b) **Río Noguera – Ribagorzana:** Las lluvias han sido menos intensas que en la cuenca del Ésera, pero a pesar de eso, se ha producido igualmente un repunte en la aportación, fruto de las tormentas y de la finalización del deshielo, que en esta cuenca ha sido un poco más largo. **El caudal medio en este periodo ha sido de 36,4 m^3/s que se traduce en una aportación acumulada de 44,1 Hm^3.**

3. VOLÚMENES EMBALSADOS

a) **Río Ésera:** Debido a las lluvias, se han producido diversas maniobras a fin de optimizar la gestión hídrica. Si hace dos semanas comentábamos que se estaba suministrando desde San Salvador, debido a las lluvias, se invirtió la tendencia, procediendo a la recuperación del conjunto Barasona-San Salvador, de manera tal que ha sido posible Unir Zonas y mantener Barasona lleno y suministrando caudales de llenado a San Salvador. A día de hoy, Barasona se encuentra en situación de lleno técnico, con suministro de aguas a San Salvador (llenado) y en régimen de Zonas Unidas. Se han producido vertidos de poca intensidad, pero siempre a través de la central de El Ciego. A día **24 de junio**, el volumen embalsado asciende a **79,5 Hm^3 brutos**, cuando hace dos semanas era de 68,6 Hm^3, que supone un incremento de 10,9 Hm^3.

b) **Río Noguera Ribagorzana:** El descenso de semanas atrás se ha visto frenado e incluso se ha experimentado un cambio de tendencia, con recuperación en el volumen embalsado. A fecha de **22 de junio**, el volumen embalsado en el conjunto de embalses del Noguera Ribagorzana se sitúa en **857,1 Hm³**, cuando hace dos semanas era de 845,1 Hm³, que supone un incremento de 12,0 Hm³.

4. RESUMEN

Después de un mayo horrible desde el punto de vista hídrico, el mes de junio, con sus tormentas intensas, ha permitido recuperar un poco la normalidad, manteniendo los embalses llenos a finales de junio, que es lo habitual por estas fechas. La situación es mucho mejor que hace un mes, y permite afrontar la Campaña de Verano con algo más de optimismo.

La situación actual es que hay embalsados en **Barasona 79 Hm³** brutos y en todo el sistema **Noguera-Ribagorzana** hay embalsados **857 Hm³ brutos.**

Desde luego, los Servicios Técnicos están a su disposición para aclarar cualquier aspecto (974 428 429).

Comunidad General Canal de Aragón y Cataluña

El Responsable de los Servicios Técnicos

Fdo.: Roberto Quintilla Blanco
Ingeniero de Caminos, Canales y Puertos

Documentación adjunta:

1.- Curva de aportaciones de los ríos Ésera y Noguera-Ribagorzana.
2.- Curva de volúmenes embalsados de los ríos Ésera y Noguera-Ribagorzana.

Lérida, 18 · 22500 **BINÉFAR** (Huesca) · Tel: 974 428 429 · Fax: 974 430 372 · C.I.F. Q - 2267007 I
www.cayc.es · email: c.general@teleline.es

1

Curvas de aportaciones

Ríos

Ésera y Noguera-Ribagorzana

Comunidad General de Regantes del Canal de Aragón y Cataluña

Aportaciones río Ésera (Media móvil 3 días)

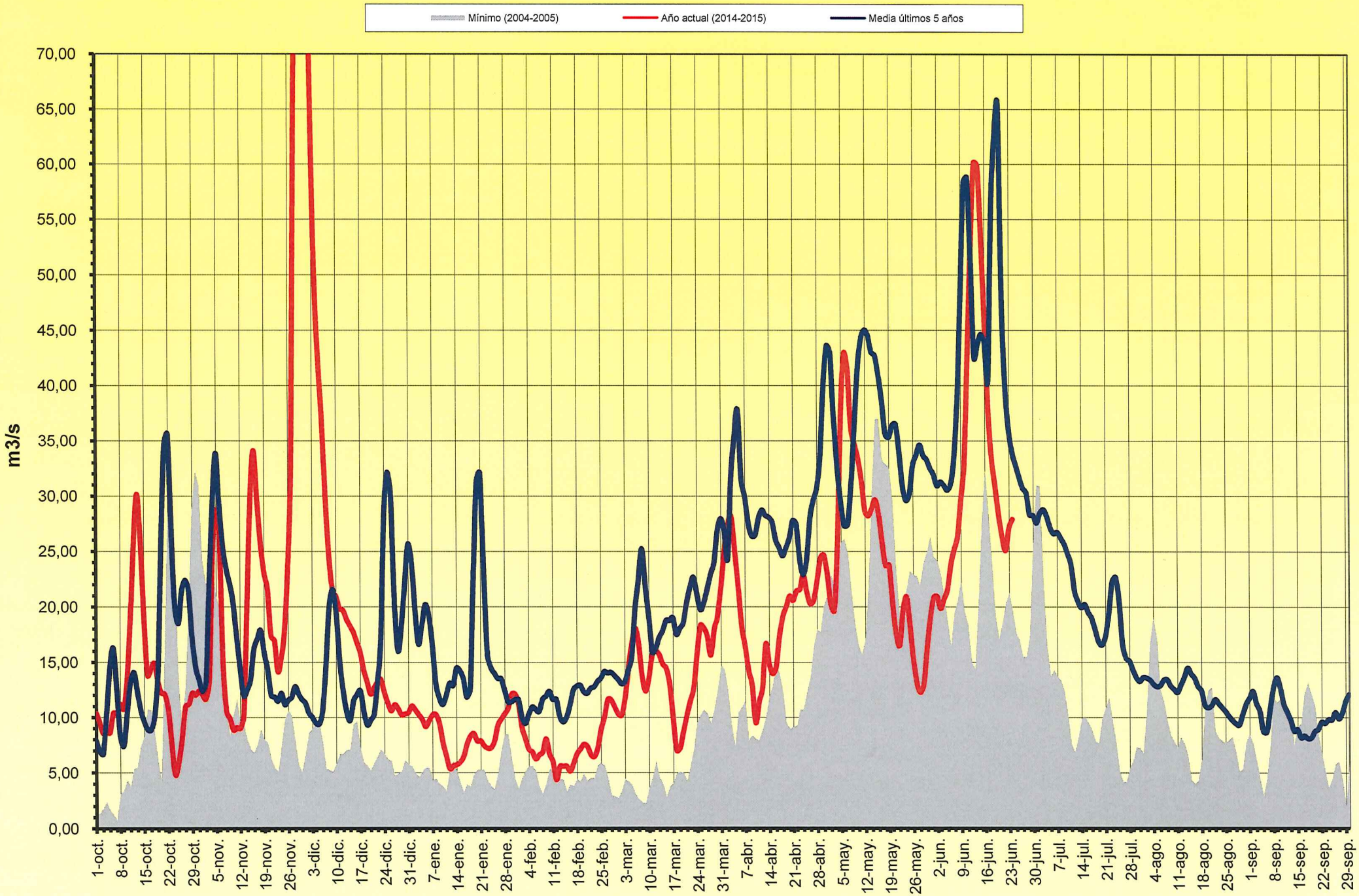

Aportaciones río Noguera Ribagorzana (Media móvil 3 días)

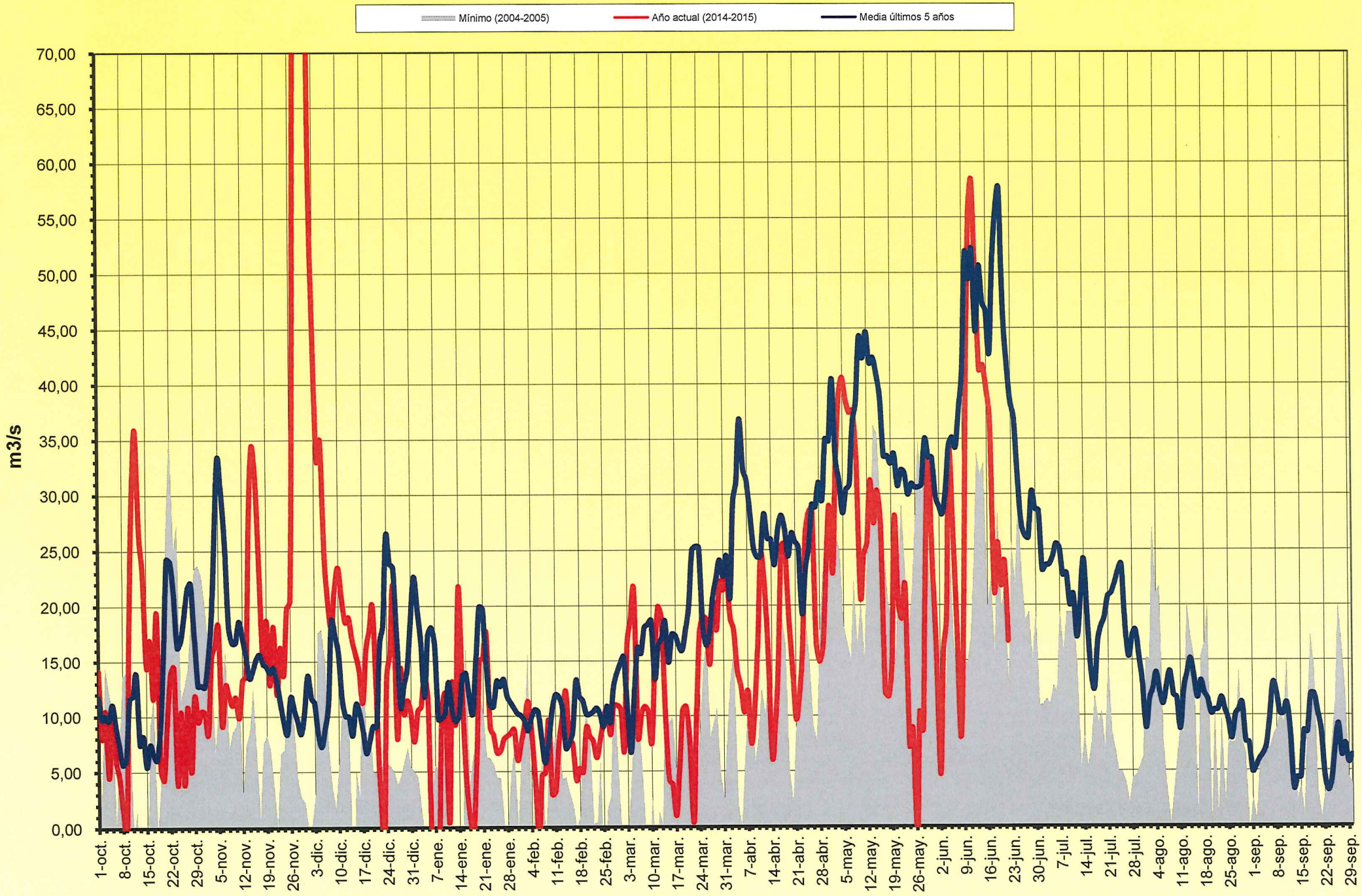

2

Curvas de Volúmenes Embalsados

Ríos
Ésera y Noguera-Ribagorzana

Volúmen embalsado Joaquín Costa

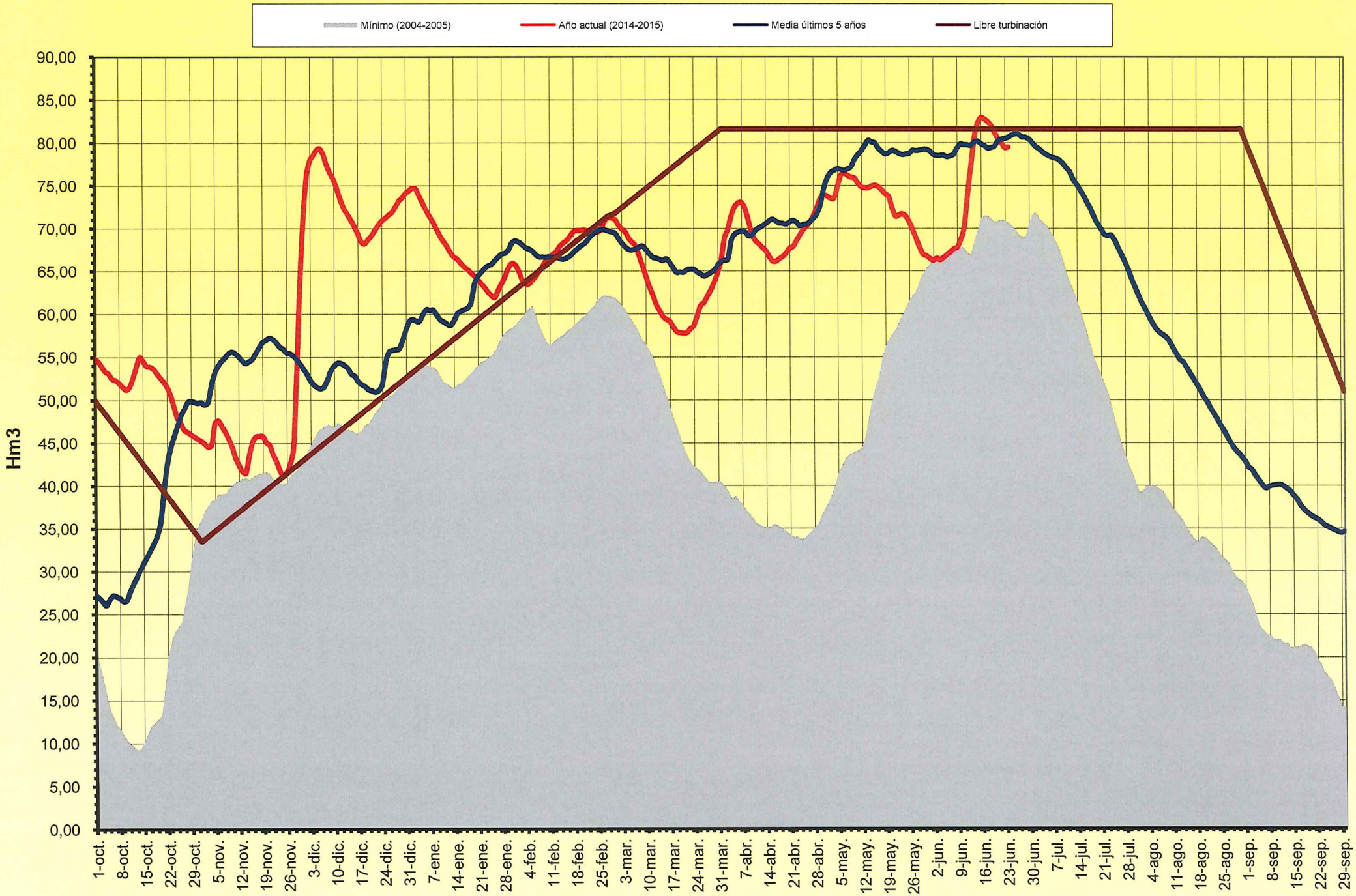
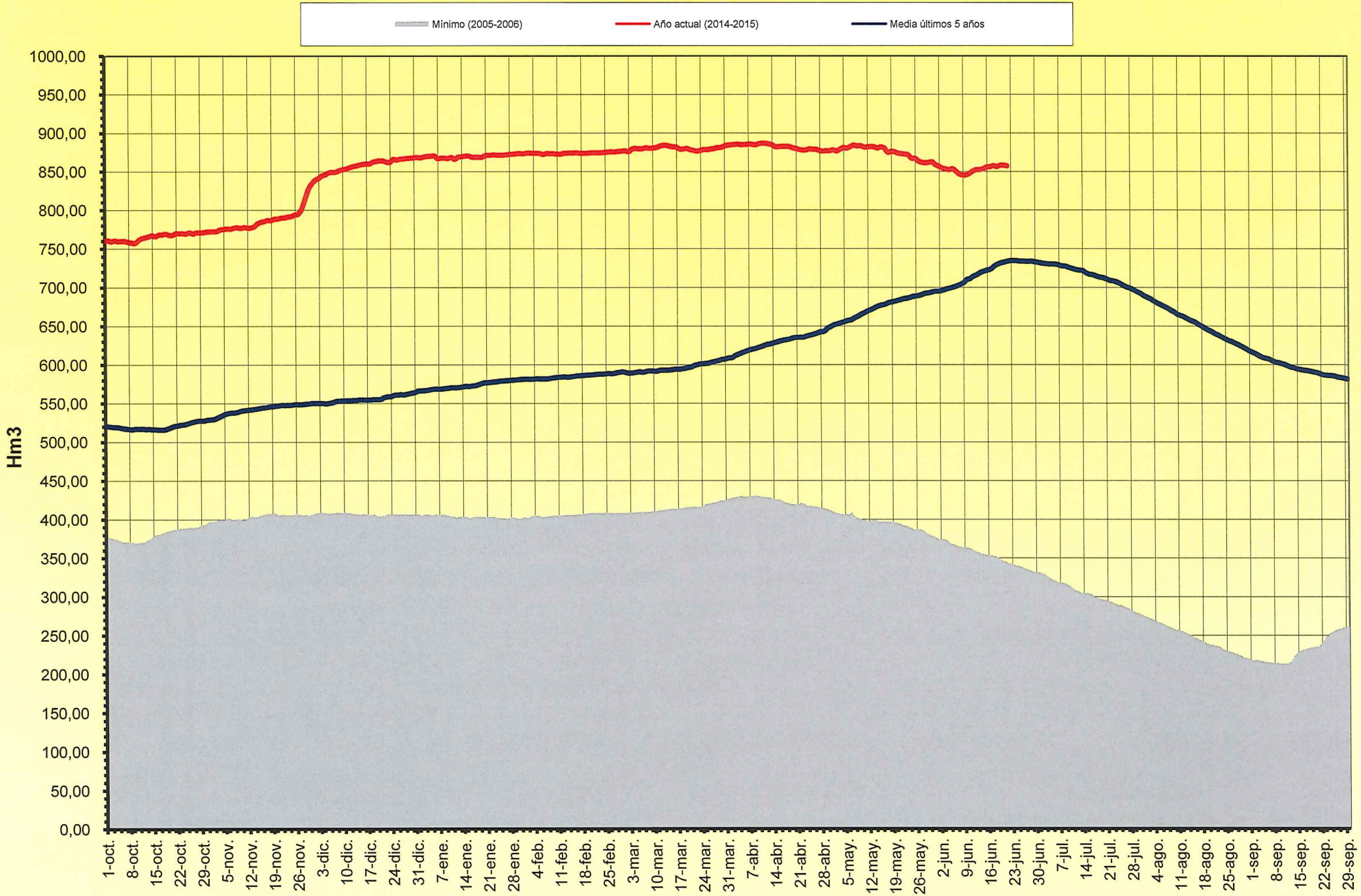
Volúmen embalsado Noguera Ribagorzana